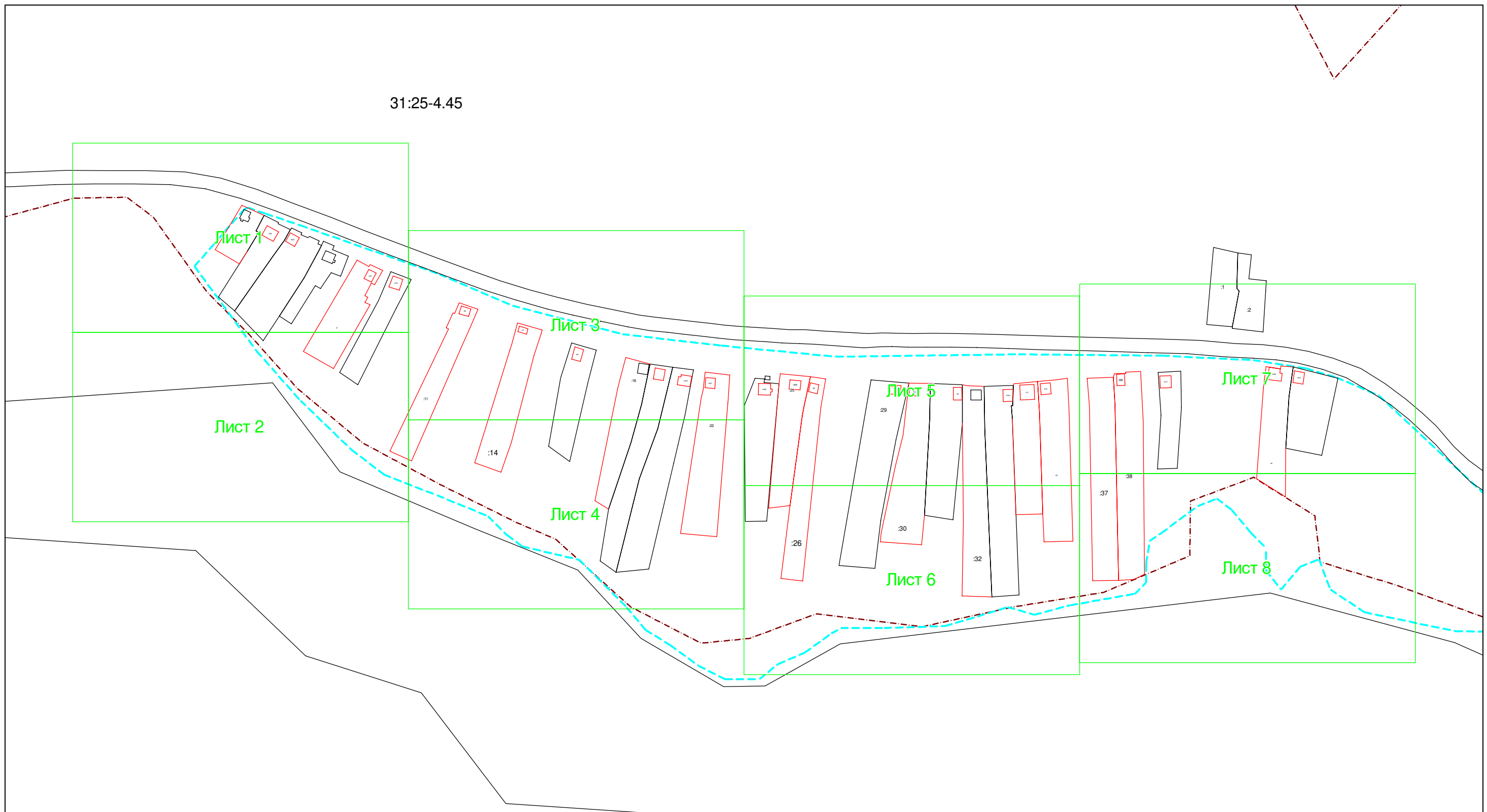



Схема границ земельных участков

Основной лист



Масштаб 1: 3338

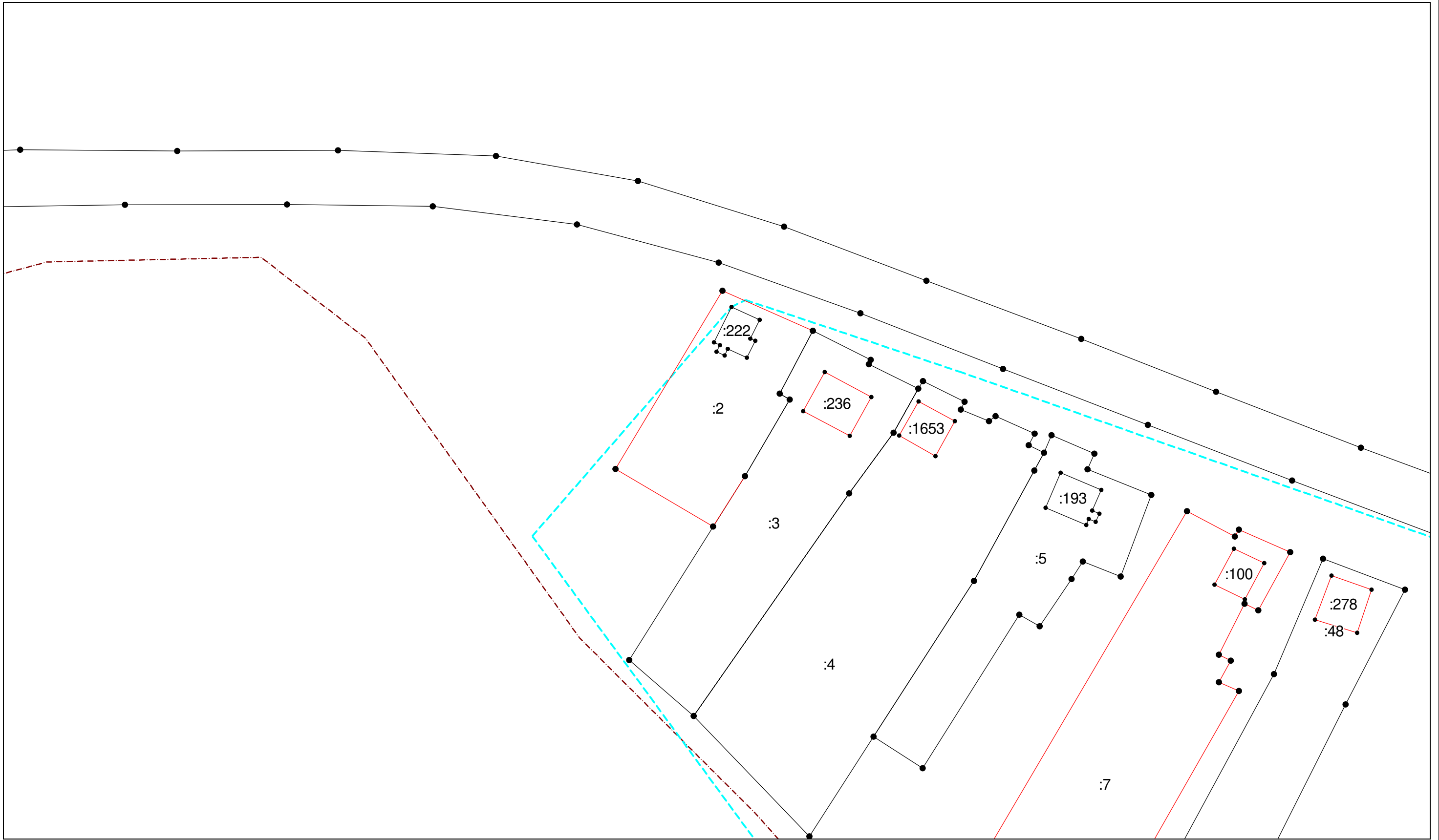
Условные обозначения:

 – область выносного листа,

23 – номер выносного листа.

Остальные обозначения приведены на отдельной странице в конце раздела.

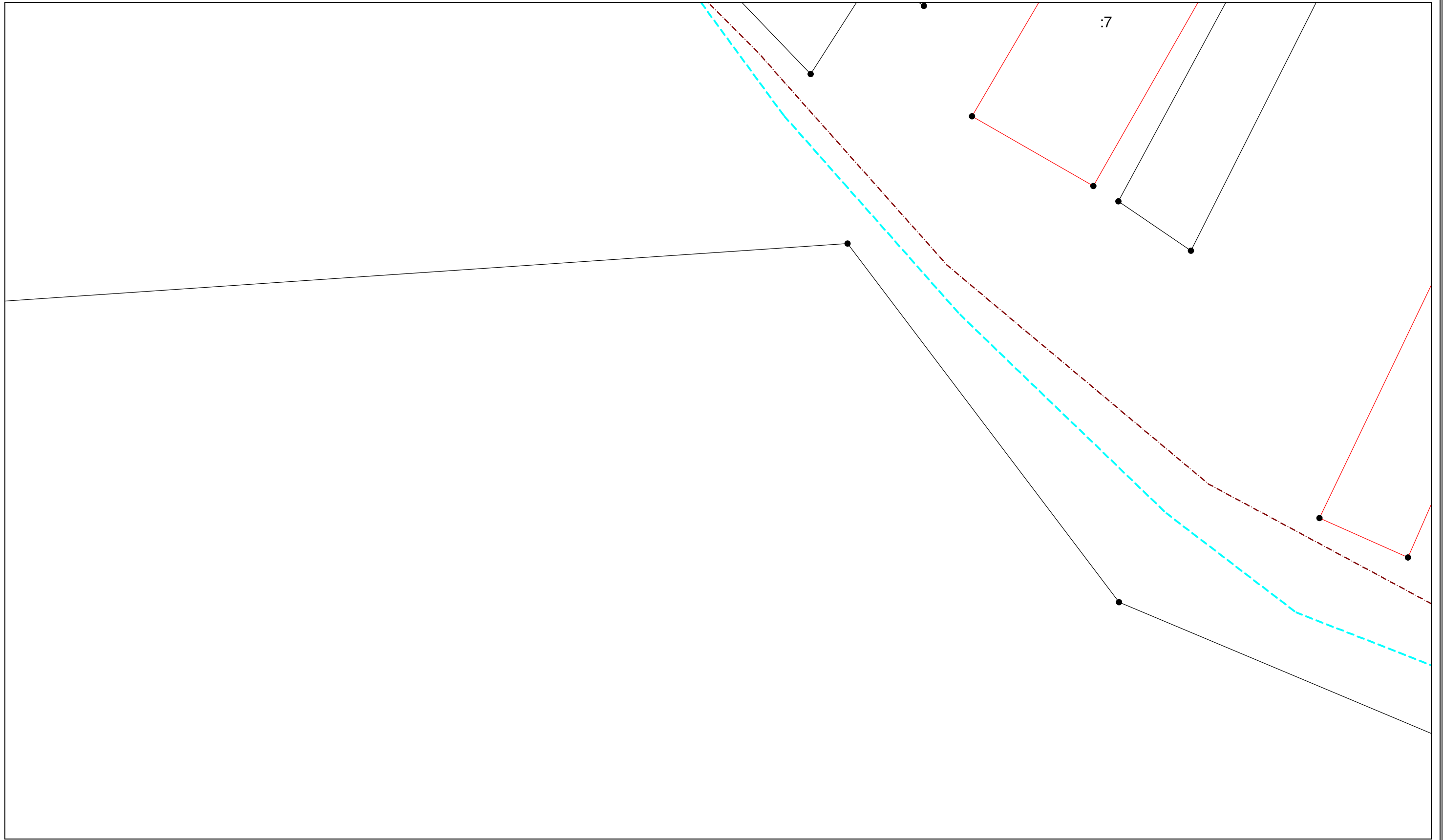
Выносной лист №1



Масштаб 1:800

Условные обозначения приведены на отдельной странице в конце раздела.


Выносной лист №2



Масштаб 1:800

Условные обозначения приведены на отдельной странице в конце раздела.

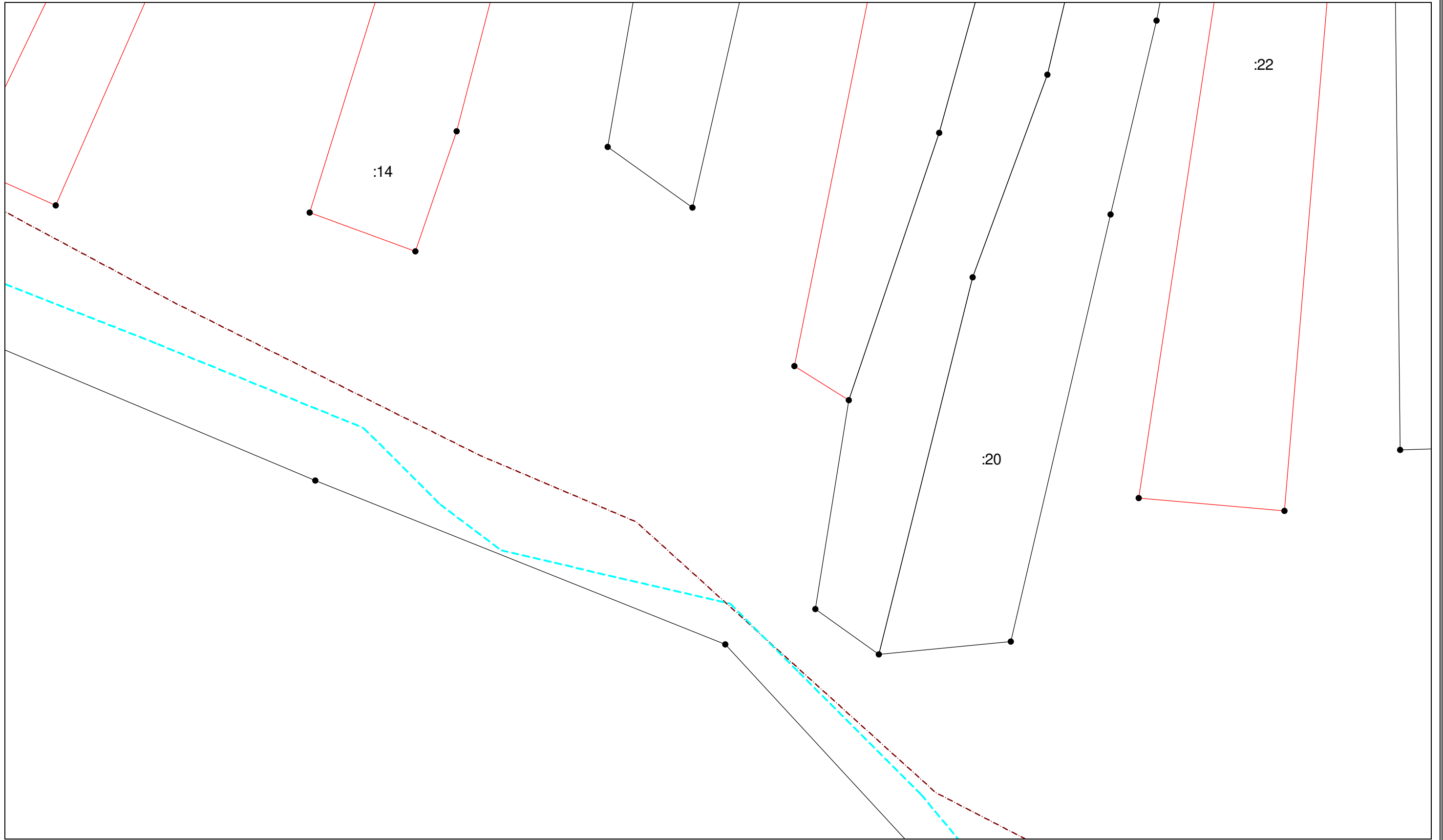
Выносной лист №3



Масштаб 1:800

Условные обозначения приведены на отдельной странице в конце раздела.

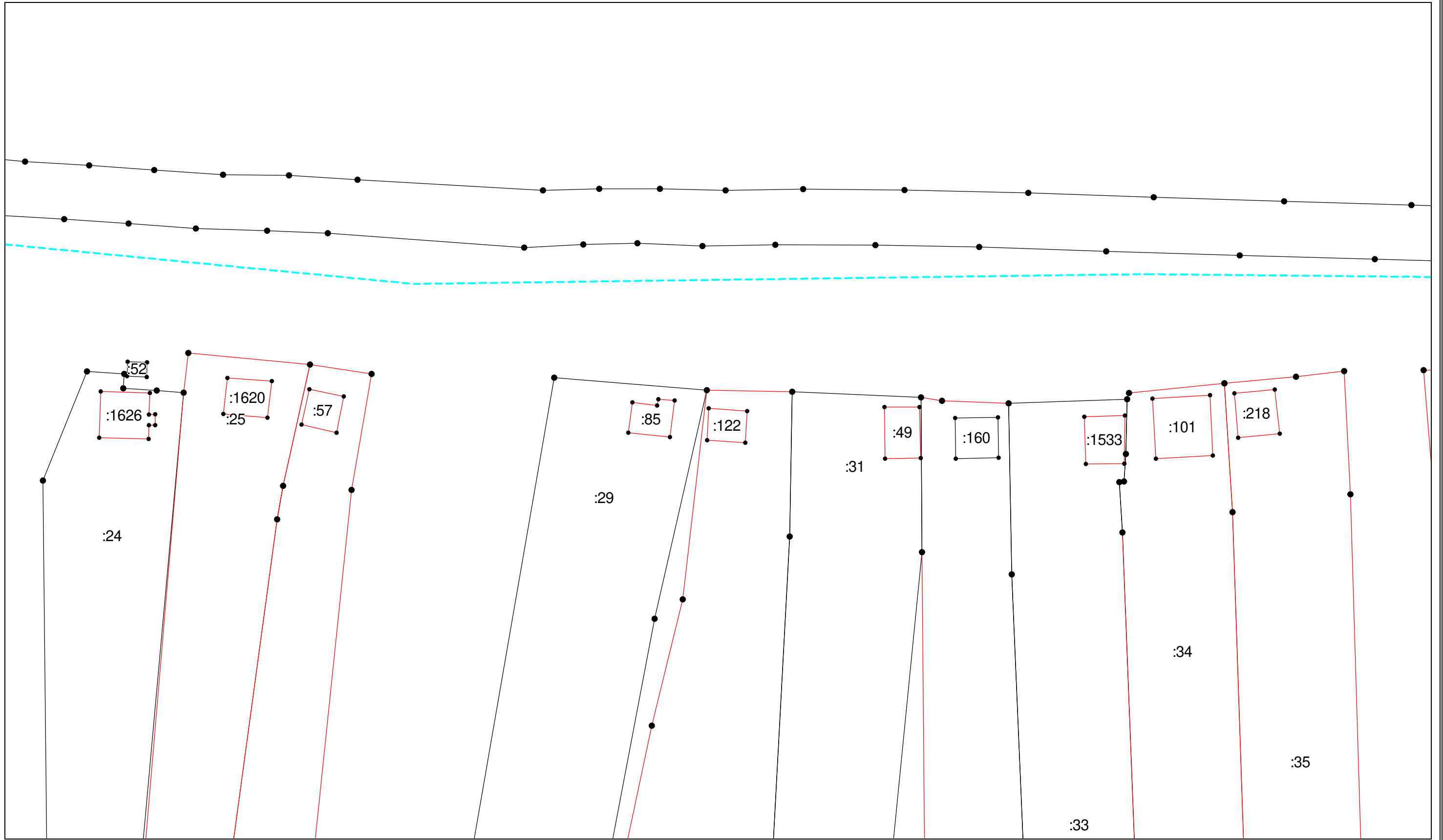
Выносной лист №4



Масштаб 1:800

Условные обозначения приведены на отдельной странице в конце раздела.

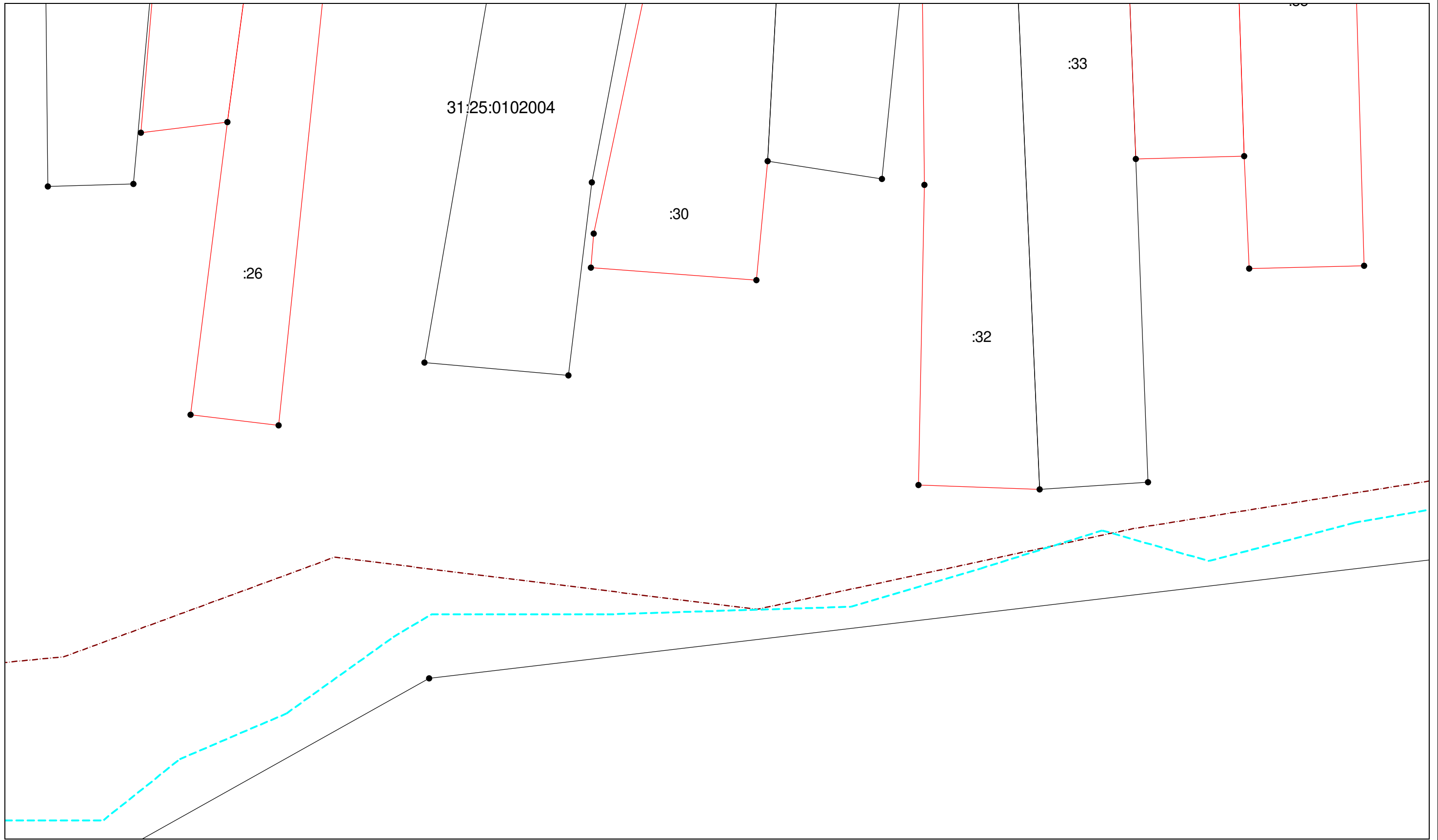
Выносной лист №5



Масштаб 1:800

Условные обозначения приведены на отдельной странице в конце раздела.

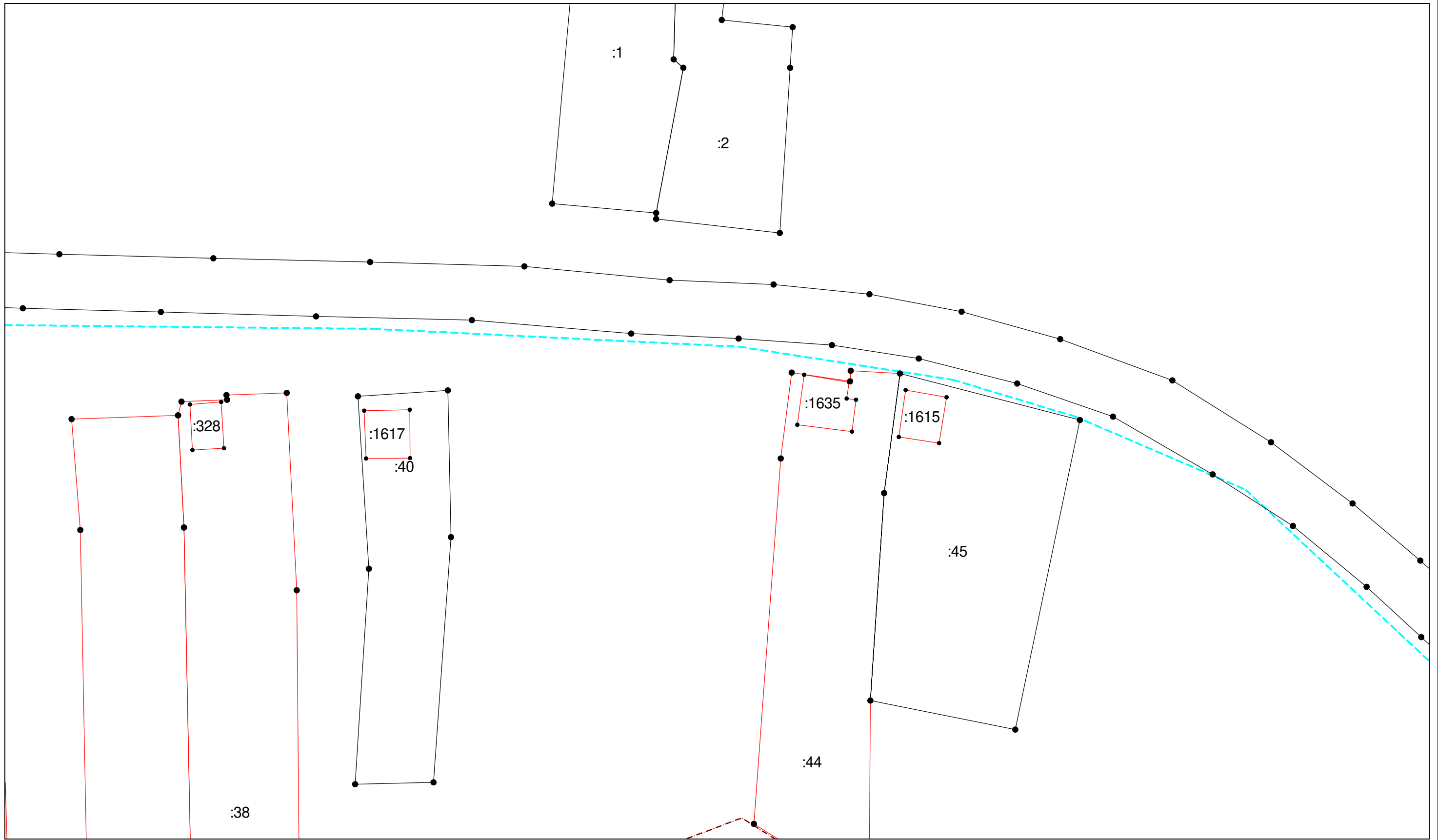
Выносной лист №6



Масштаб 1:800

Условные обозначения приведены на отдельной странице в конце раздела.


Выносной лист №7



Масштаб 1:800

Условные обозначения приведены на отдельной странице в конце раздела.

Выносной лист №8



Масштаб 1:800

Условные обозначения приведены на отдельной странице в конце раздела.